

K. PÚ DRÁCHOV U TĚMIC

Sjezd S5

ROZHLEDOVÉ TROJÚHELNÍKY M 1:100

Určení rozhledu dle ČSN 73 6101

 $X_B:$

dosažitelná rýchlosť na hl.komunikácii [km/h] 70









délka trojúhelníku na hl.komunikaci X_b [m] 80

 X_{ϵ}

dosažitelná rychlost na hl.komunikaci [km/h] 50

délka trojúhelníku na hl.komunikaci X_c [m].....47

LEGENDA

-  okraj zpevněné plochy silnice a polní cesty
-  zaměřené rozhraní kultur
-  posuzovaný sjezd
-  strana rozhledového trojúhelníka
- S5 stávající sjezd
-  poloměr otáčení v metrech
-  vozidlo
-  Zlhc směrový sloupek červený levý
-  Zlhc směrový sloupek červený pravý

